



Service Départemental de l'Architecture et du Patrimoine

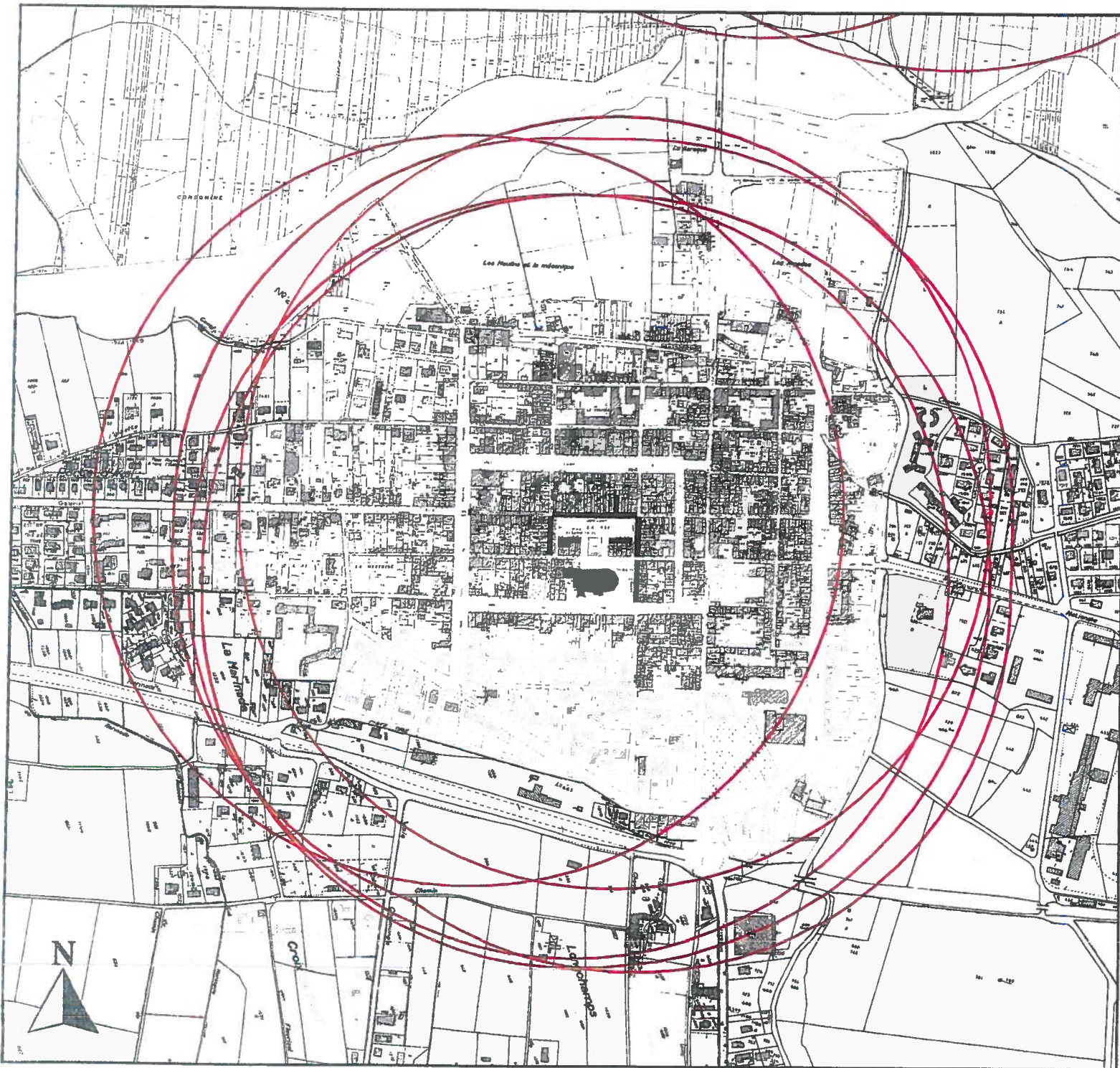
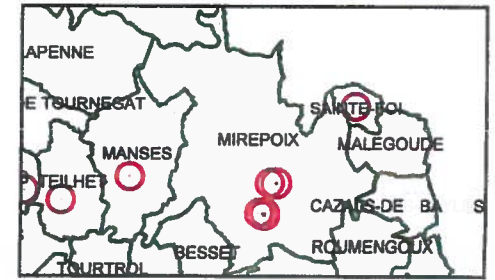
NOVEMBRE 2009

**PLAN DES SERVITUDES DE PROTECTION DES MONUMENTS ET SITES HISTORIQUES**

ECHELLE : 1/5000

**COMMUNE DE MIREPOIX**

- LIMITE DE COMMUNE
- SERVITUDE AC1  
Protection des monuments historiques
- - Cathédrale Saint-Maurice  
cadastre : D 818  
classement par arrêté du 22 mars 1907
- - Ancien évêché  
cadastre : D 1777  
classement par arrêté du 02 juillet 1999
- - Porte d'Avail  
cadastre : D 31  
classement par arrêté du 28 avril 1930
- - Maison des Consuls du XVème siècle  
cadastre : D 609, 610  
classement par décret du 31 mars 1915  
Inscription par arrêté du 25 juin 1993
- - Place du marché : galeries couvertes  
cadastre : D multiple  
Inscription par arrêté du 25 juin 1929





196  
2



Service Départemental  
de l'Architecture et du  
Patrimoine

NOVEMBRE 2009

**PLAN DES SERVITUDES  
DE PROTECTION DES MONUMENTS  
ET SITES HISTORIQUES**

ECHELLE : 1/5000

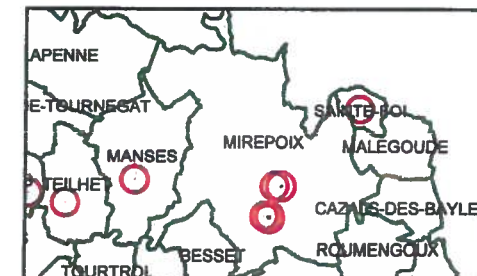
COMMUNE DE  
**MIREPOIX**

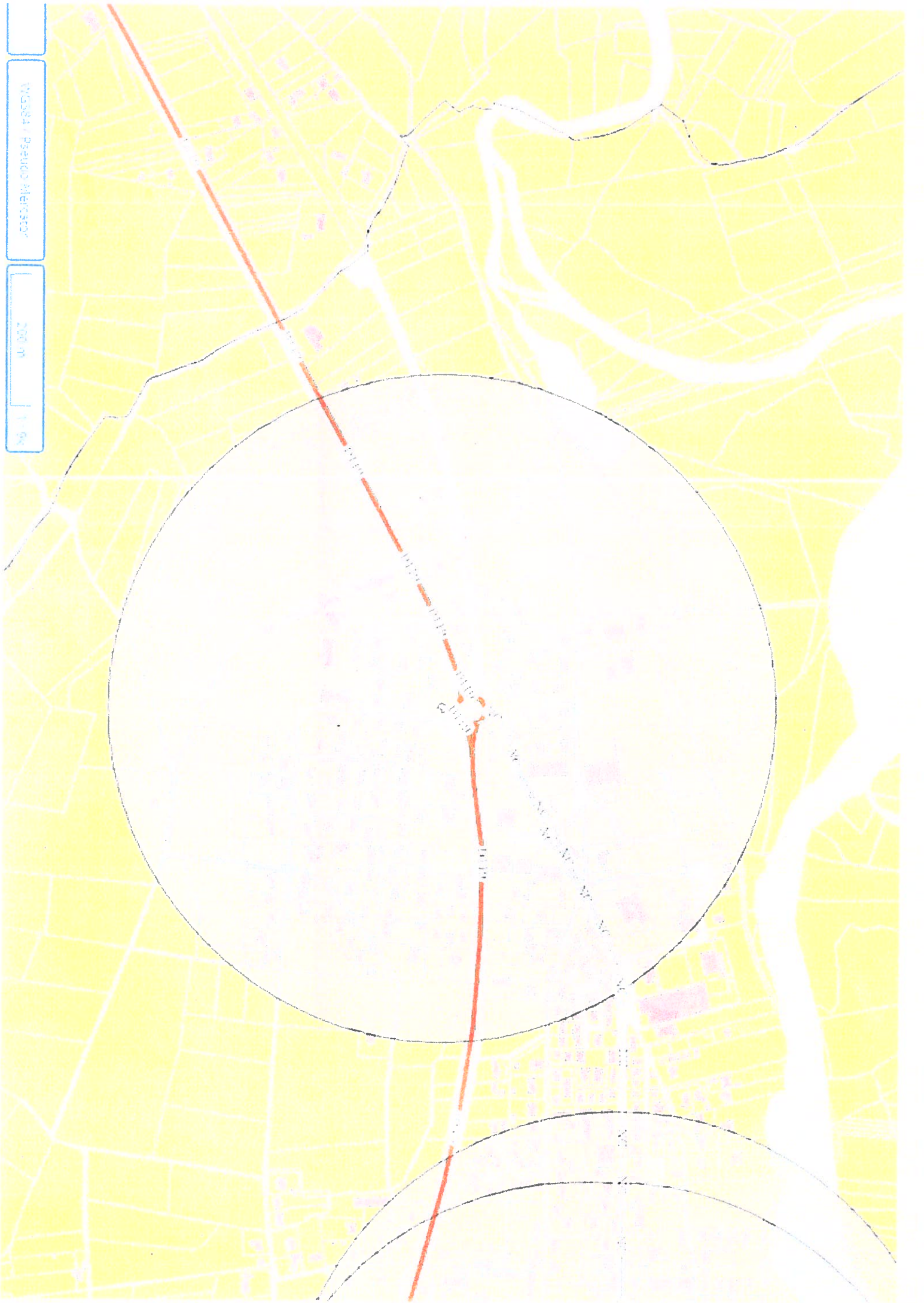
— LIMITE DE COMMUNE

○ SERVITUDE AC1  
Protection des monuments historiques

Ruines du château dit « de Terride »  
cadastre : B 1881  
classement par liste de 1875

Fontaine des Cordeliers  
cadastre : B 1903  
inscription par arrêté du 28 novembre 1927





WGS84 / Pseudo Mercator

200 m 1 km

## LES ÉDIFICES PROTÉGÉS AU TITRE DES MONUMENTS HISTORIQUES

